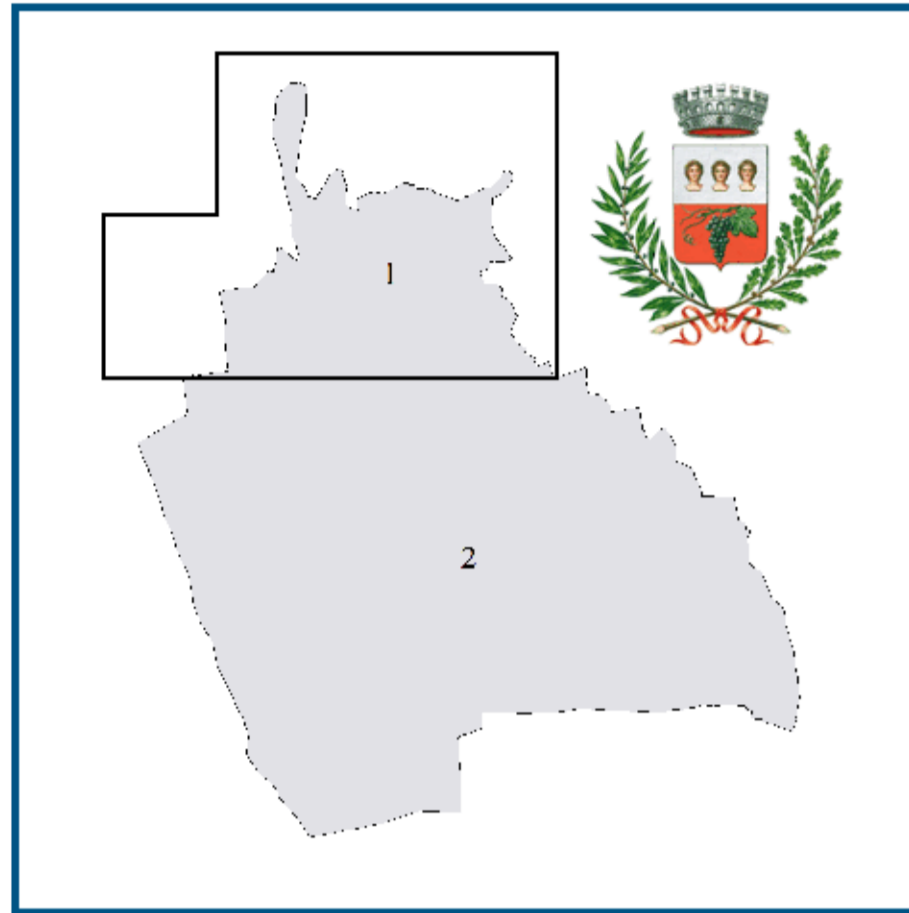


### Consumo di suolo

Localizzazione degli interventi riferiti agli AUC

Edizione adeguata alla D.C.C. di approvazione n. 5 del 19/02/2021



Sindaco  
avv. Picra Campana




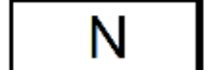
Responsabile Area Urbanistica  
ed Edilizia Privata  
geom. Mauro Brazzale

Progettista  
ing. Luca Zinella

Specialista VAS  
plan. terr. Chiara Nichele

febbraio 2021

#### LEGENDA

-  Confine comunale
-  AUC: ambiti di urbanizzazione consolidata ai sensi dell'art. 2 della LR 14/2017 e delle precisazioni ulteriori del capitolo 3 dell'allegato B alla DGRV 668/2018
-  Identificativo e localizzazione degli interventi del SECONDO P1 - VARIANTE N. 3 che non comportano consumo di suolo
-  Identificativo e localizzazione degli interventi del SECONDO P1 - VARIANTE N. 3 che comportano consumo di suolo (legenda predisposta - nessun intervento)

